

COMUNE DI MONTEBELLO DELLA BATTAGLIA

COMUNE DI VOGHERA

COMUNE DI TORRAZZA COSTE


COMUNE DI RETORBIDO

COMUNE DI TORRAZZA COSTE


LEGENDA

 CONFINI COMUNALE

CLASSIFICAZIONE E USO DEL TERRITORIO [DUSAF 7.0 - 2021]

 FILARI

 CESPUGLIETI

 CESPUGLIETI (con presenza significativa di specie arbustive alte ed arboree)

 CESPUGLIETI (in aree agricole abbandonate)

 ALTRE LEGNOSE AGRARIE

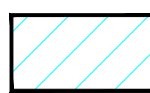
 SEMINATIVI ARBORATI

 PRATI PERMANENTI CON PRESENZA DI SPECIE ARBOREE ED ARBUSTIVE SPARSE

 BOSCHI DI LATIFOGLIE A DENSITA' MEDIA E ALTA GOVERNATI A CEDUO

 BOSCHI DI LATIFOGLIE A DENSITA' MEDIA E ALTA GOVERNATI AD ALTO FUSTO

RISCHIO INCENDIO BOSCHIVO

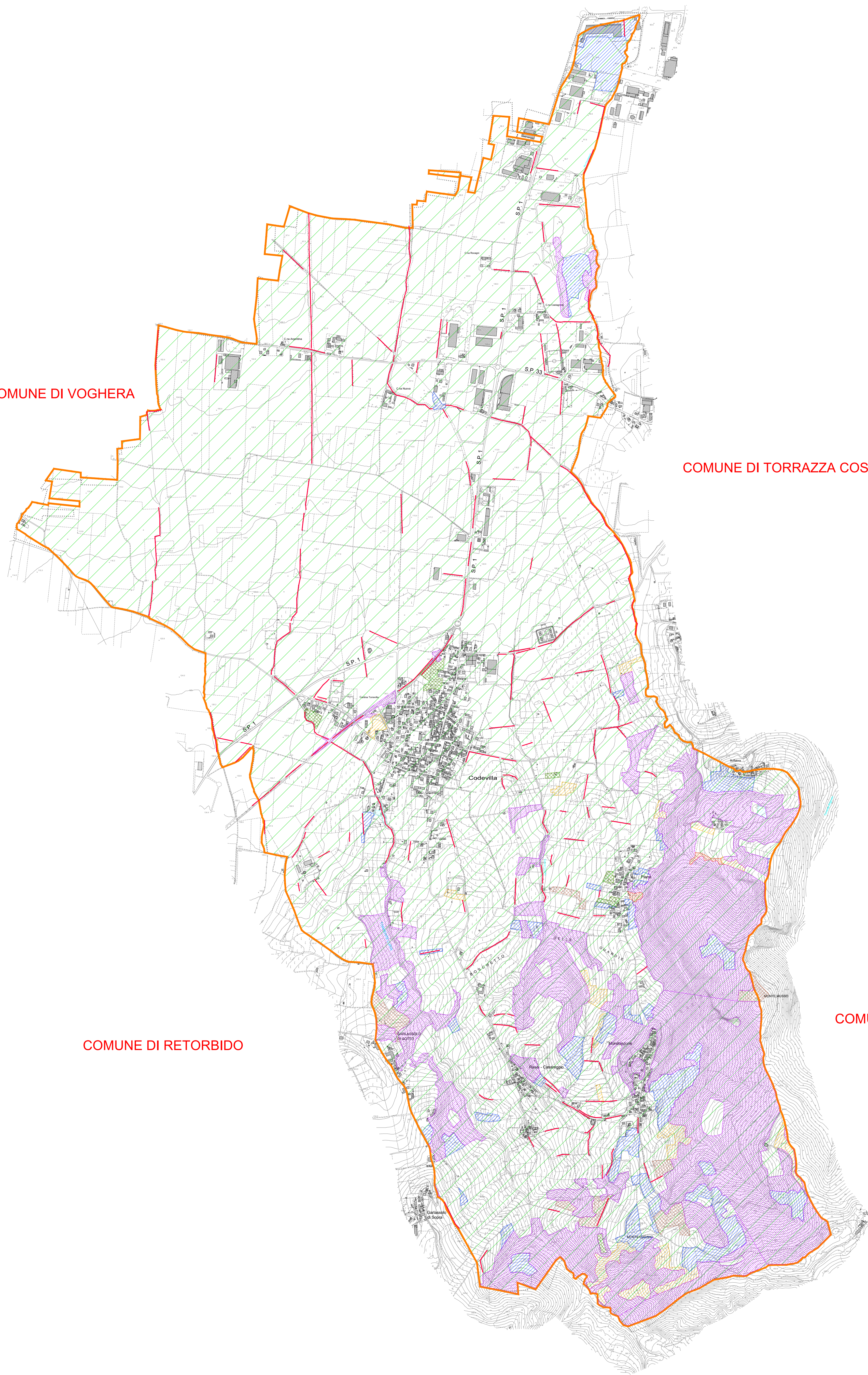
 CLASSE DI RISCHIO 1

 CLASSE DI RISCHIO 2

 CLASSE DI RISCHIO 3

 CLASSE DI RISCHIO 4

 CLASSE DI RISCHIO 5



Comune di  
**CODEVILLA**  
Provincia di Pavia

**Piano Comunale di Protezione Civile**

D.Lgs.01/2018, art.18

Il Sindaco <b>Dott. Marco Pietro Daplaggi</b>	Responsabile Ufficio Tecnico <b>Arch. Clara Nobile</b>	Referente Operativo Comunale <b>Geom. Marco Feltri</b>	Coordinatore GCVP <b>Sig. Ruffino Pietro</b>
--------------------------------------------------	-----------------------------------------------------------	-----------------------------------------------------------	-------------------------------------------------

Titolo elaborato: <b>Scenario di rischio: rischio incendio</b>		Data: <b>Dicembre 2023</b>
Descrizione: Mappa del rischio di incendio boschivo di interfaccia		Scala: <b>1:10.000</b>
Emissione Ing. Roberta Dondi	Verifica Dott. Andrea Bruni	Tavola: <b>6</b>
Approvazione Dott. Andrea Bruni	Cartografia Ing. Roberta Dondi	
Revisori	Descrizione	

**zerouno** S.O.S. A. Bruni & C.

SEDE LEGALE E OPERATIVA  
Via Anselmo Dall'Orto, 58 - 27022 CASORATE PRIMO (PV) - ITALIA  
P.IVA 02291710180 - REA PV261668  
Tel +39 347 4307884 - Fax +39 382 482824  
www.zerounos.it info@zerounos.it