

COMUNE DI CODEVILLA
Provincia di Pavia

PIANO DI GOVERNO DEL TERRITORIO
Legge Regionale 11 marzo 2005 n. 12

Progettista: Dott. Arch. Marco BOSI
Via Ermanno Gabetta, 33 - 27058 Voghera (PV)

DOCUMENTO DI PIANO

COMPONENTE GEOLOGICA, IDROGEOLOGICA E SISMICA
DGR/IX/2616/2011 e errata corrige BURL Serie Ordinaria n°3 19.01.2012

Il Sindaco	Il Segretario comunale	Il Responsabile del procedimento
Geom. Paolo MARCHESOTTI	Dott. Giovanni GENCO	Geom. Massimo PICCHI

CARTA DEL DISSESTO CON LEGENDA UNIFORMATA PAI **DP.GS.07**

Aggiornamento	Data	Descrizione
0	Giugno 2011	Emissione
1	Giugno 2012	Aggiornamento fattibilità geologica e Norme geologiche di Piano

Tavola
DP.GS.07
Scala 1:10.000

STUDIO NEGRINI
Via S. Ambrogio, 24 - 27058 Voghera (PV)

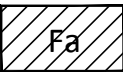
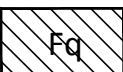

Geol. Giorgio NEGRINI
Iscrizione Ordine dei Geologi della Lombardia n° 585

Geol. Laura SCOTTI
Iscrizione Ordine dei Geologi della Lombardia n° 1525

LEGENDA

DELIMITAZIONE DELLE AREE IN DISSESTO

FRANE

-  Area di frana quiescente (Fa)
-  Area di frana quiescente (Fq)
-  Area di frana stabilizzata (Fs)